

INFORME DE MONITOREO DE MEDIOS*

Fecha: 18/04/2022

Semana N° 16

Coordinación de Vigilancia Epidemiológica

*Vigilancia basada en eventos de interés epidemiológico mediante el monitoreo de medios abiertos de comunicación locales y nacionales.

Reporte de eventos:

Amenaza	Tema	Medio	Fecha	Resumen	Liga	Prioridad
Biológico	Vacunación Covid-19	El Sol de Cuernavaca	17 abril 2021	Ciudadanos aprovecharon los paseos y compras de este domingo 17 de abril para aplicarse la vacuna contra Covid-19 dentro de una estrategia pública implementada por el sector salud; colocadas en varios puntos de la ciudad de Cuernavaca, las brigadistas casi les ruegan a quienes pasan para que se inmunicen.	https://www.elsoldecuernavaca.com.mx/locales/paseantes-aprovechan-para-vacunarse-contra-la-covid-19-8153281.html	Bajo
Biológico	Aumento de EDAS	Diario de Morelos	18 abril 2021	En las últimas semanas el incremento de casos de Enfermedad Diarreica Aguda (EDA) en Morelos es del cinco por ciento, por lo que se deben reforzar las medidas preventivas.	https://www.diariodemorelos.com/noticias/aumentan-problemas-diarreicos-por-el-calor-en-morelos	Bajo
Biológico	Preveen escases de agua en Morelos	Diario de Morelos	18 abril 2021	El equipo técnico de la Dirección de Área de Saneamiento y Operación de la Comisión Estatal del Agua (Ceagua) visitó fuentes de abastecimiento de agua en varios municipios de la entidad, a fin de supervisar las condiciones en que se encuentran y analizar la posibilidad de rehabilitar aquellas que pudieran presentar algún deterioro.	https://www.diariodemorelos.com/noticias/advierten-escasez-de-agua-en-los-altos-de-morelos	Bajo
Biológico	Atención de pacientes con hemofilia	Diario de Morelos	18 abril 2021	Servicios de Salud de Morelos (SSM) informó que se brinda atención a personas con hemofilia, a través de la transfusión de plasma y/o crioprecipitado para que la sangre pueda coagular normalmente en pacientes.	https://www.diariodemorelos.com/noticias/hospital-general-de-temixco-atende-personas-con-hemofilia	Bajo
Biológico	Situación actual del Covid-19 en Morelos	Diario de Morelos	18 abril 2021	La Secretaría de Salud informa que a la fecha en Morelos se han estudiado 311 mil 520 personas, de las cuales se han confirmado 70 mil 063 con coronavirus COVID-19; 40 están activas y se han registrado 5 mil 299 defunciones.	https://www.diariodemorelos.com/noticias/situacion-actual-del-coronavirus-covid-19-en-morelos-18	Bajo
Altas temperaturas	Pronostico de altas temperaturas	Diario de Morelos	18 abril 2021	Para este domingo se prevé ambiente vespertino de cálido a muy caluroso sobre la mayor parte de México, con temperaturas de 40 a 45 grados Celsius en Colima, Morelos, Tabasco, costas de Campeche, el centro y sur de Chiapas, el norte y noroeste de Guerrero, el norte de Hidalgo, el sur de Jalisco, el oeste y sur de Michoacán.	https://www.diariodemorelos.com/noticias/se-pronostican-temperaturas-de-m-s-de-40-grados-en-morelos	Bajo
Biológico	Vacuna vs papiloma humano	La Unión	18 abril 2021	Después de casi tres años de haberse suspendido debido a la escasa producción mundial del biológico, este año reiniciará en Morelos la estrategia de vacunación a niñas contra el Virus de Papiloma Humano (VPH), principal precursor del cáncer cérvico-uterino.	https://launion.com.mx/morelos/sociedad/noticias/204325-aplicaran-de-nuevo-la-vacuna-contra-el-papiloma-humano.html	Bajo
Biológico	Incremento de Hepatitis A	La Unión	18 abril 2021	El aumento en las temperaturas, los periodos vacacionales y la Semana Santa conjuntan factores relacionados con el consumo de alimentos en la calle, así como de mariscos crudos, lo que sumado a la falta de higiene propicia el aumento en casos de hepatitis tipo A.	https://launion.com.mx/morelos/sociedad/noticias/204324-lanzan-advertencia-contra-llegada-de-hepatitis-a.html	Bajo



<http://ssm.gob.mx>



Servicios de Salud Morelos



@MorelosSalud

Callejón Borda N°3 Col. Centro C.P. 62000
Teléfono (777) 312 62 31 / 314 33 36 ext. 222

**Calle Gómez Azcárate No. 205, Col. Lomas de la Selva
C.P. 62270, Cuernavaca, Morelos. Tel.: 777 102 25 56**

Amenaza	Tema	Medio	Fecha	Resumen	Liga	Prioridad
Biológico	Casos acumulados covid-19	La Unión	Biológico	De esta cifra, 5 son mujeres de Cuernavaca, Huitzilac y Temixco, de las cuales 3 están en resguardo domiciliario, 1 hospitalizada como grave y 1 fallecimiento; también 2 hombres de Cuernavaca y Puebla, de los cuales 1 se reporta aislado en su hogar y 1 hospitalizado grave.	https://launion.com.mx/morelos/avances/noticias/204318-en-morelos-70-063-casos-confirmados-acumulados-de-covid-19-y-5-299-decesos.html	Bajo
Biológico	Puntos itinerantes de vacunación	La Unión	Biológico	A través de un comunicado, el Instituto Mexicano del Seguro Social (IMSS) en Morelos dio a conocer que con el objetivo de acercar la vacuna contra covid-19 al mayor número de personas mantiene la campaña intensiva de vacunación en espacios públicos, centros educativos y plazas comerciales.	https://launion.com.mx/morelos/avances/noticias/204316-avanza-imss-morelos-en-puntos-itinerantes-aplicacion-de-vacuna-contra-covid-19.html	Bajo



<http://ssm.gob.mx>



Servicios de Salud Morelos



@MorelosSalud

Callejón Borda N°3 Col. Centro C.P. 62000
Teléfono (777) 312 62 31 / 314 33 36 ext. 222

**Calle Gómez Azcárate No. 205, Col. Lomas de la Selva
C.P. 62270, Cuernavaca, Morelos. Tel.: 777 102 25 56**

INFORME DE RIESGOS METEOROLÓGICOS

Fecha: 18/04/2022

Semana N° 16

Coordinación de Vigilancia Epidemiológica

Fuente: Servicio Meteorológico Nacional de México, CONAGUA.

ONDA DE CALOR MANTENDRÁ AMBIENTE VESPERTINO CÁLIDO A CALUROSO SOBRE LA MAYOR PARTE DEL PAÍS, PRONOSTICÁNDOSE TEMPERATURAS SUPERIORES A 40 °C, EN 14 ESTADOS DEL TERRITORIO NACIONAL

Para hoy, el **frente frío Núm. 43** se desplazará sobre el noreste de México e interaccionará con un **canal de baja presión** en el noreste y oriente del país. Ambos sistemas originarán lluvias puntuales fuertes acompañadas de descargas eléctricas y posible caída de granizo en Nuevo León, Tamaulipas, Puebla y Veracruz. Además, se prevé viento de componente este con rachas de 60 a 80 km/h y posibles torbellinos en zonas de Coahuila, Nuevo León y Tamaulipas. Por otra parte, otro **canal de baja presión** sobre el sureste mexicano en interacción con el **ingreso de humedad** proveniente del Golfo de México y Mar Caribe, incrementará la probabilidad de lluvias y chubascos en Chiapas. Finalmente, el **sistema anticiclónico** en niveles medios de la atmósfera mantendrá la **onda de calor**, con ambiente vespertino cálido a caluroso sobre la mayor parte de la República Mexicana, pronosticándose temperaturas muy calurosas, superiores a 40 °C, en 14 estados del territorio nacional.

Lluvias aisladas (0.1 - 5mm):

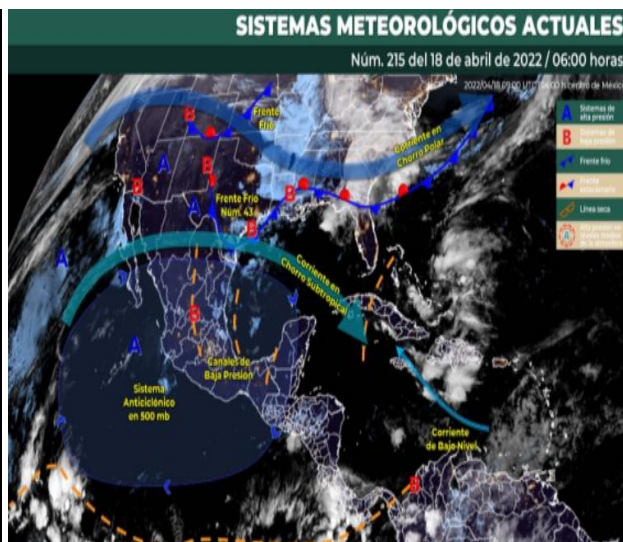
Durango, Aguascalientes, Jalisco, Michoacán, Estado de México, Ciudad de México, **Morelos**, Tlaxcala y Oaxaca.

Temperaturas Máximas de 40-45 °C:

Sonora, Sinaloa, Nayarit, Jalisco (sur), Colima, Michoacán, **Morelos**, Guerrero, Oaxaca, Veracruz, Chiapas, Tabasco, Campeche y Yucatán.

Pronostico en región Mesa Central:

Cielo parcialmente nublado en la mañana y nublado por la tarde. Lluvias puntuales fuertes en Puebla, chubascos en Guanajuato, Querétaro e Hidalgo, además de **lluvias aisladas en Morelos** y Tlaxcala; todas con descargas eléctricas y posible granizo. Ambiente matutino fresco a frío en zonas serranas. Por la tarde, ambiente caluroso. Viento de componente este de 15 a 30 km/h con rachas de hasta 50 km/h en la región.



<http://ssm.gob.mx>



Servicios de Salud Morelos



@MorelosSalud

Callejón Borda N°3 Col. Centro C.P. 62000
Teléfono (777) 312 62 31 / 314 33 36 ext. 222

**Calle Gómez Azcárate No. 205, Col. Lomas de la Selva
C.P. 62270, Cuernavaca, Morelos. Tel.: 777 102 25 56**

INFORME DE MONITOREO VOLCÁNICO Y SISMOLÓGICO

Fecha: 18/04/2022

Semana N° 16

Coordinación de Vigilancia Epidemiológica

Fuente: Servicio Sismológico Nacional, UNAM. / Centro nacional de Prevención de Desastres (CENAPRED)-SEGOB, SENEAM-SCT y NOAA.

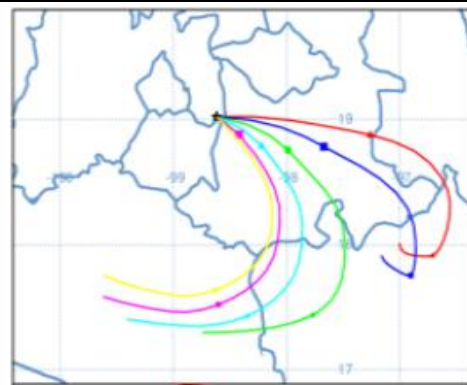
En las últimas 24 horas, mediante los sistemas de **monitoreo del volcán Popocatepetl**, se detectaron **28 exhalaciones de baja intensidad, acompañadas de vapor de agua, gas y en ocasiones ligeras cantidades de ceniza**. Adicionalmente se registraron **197 minutos de tremor de baja amplitud**. Durante la mañana y al momento de este reporte se observó una **emisión intermitente a baja altura compuesta de vapor de agua y gas, con dispersión al Suroeste**.

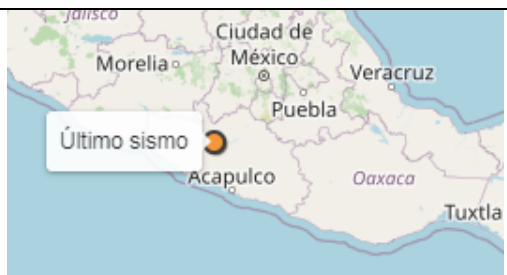
NIVEL DE ALERTA	SEMAFORO	AMARILLO-FASE 2	RECOMENDACIONES PARA LA FASE AMARILLO FASE 2
	<p>El volcán presenta incremento en su actividad, con explosiones esporádicas:</p> <ul style="list-style-type: none"> Pluma continua de vapor de agua y gas. Caída de ceniza leves a moderadas en poblaciones cercanas. Lanzamiento de fragmentos incandescentes y posibilidad de flujos piroclásticos de corto alcance asociado a las explosiones. Crecimiento y destrucción de domos de lava. Flujos de lodo o escombros de corto alcance. 		
			<ol style="list-style-type: none"> Continuar con el radio de seguridad de 12 km, por lo que la permanencia en esa área no está permitida. Controlar el tránsito entre Santiago Xalitlintla y San Pedro Nexapa, vía Paso de Cortés. A las autoridades de Protección Civil, mantener sus procedimientos preventivos, de acuerdo con sus planes operativos. A la población se le recomienda eleva la atención a los avisos de las autoridades de su localidad y se exhorta a no acercarse al volcán, y mucho menos al cráter. Mantenerse fuera de cañadas ante posibles flujos de lodo, principalmente en temporada de lluvias.

PRONOSTICO DE CAIDA DE CENIZA

En caso de una exhalación de ceniza volcánica, **el pronóstico de trayectoria hacia el este y sureste, cambiando al sureste y sur-suroeste**, (simulando exhalación cada hora en las próximas 6 horas) a su paso por la zona oeste, centro, este, sureste, sur y sur-suroeste del estado de Puebla; zona centro-sur del estado de Veracruz y zona norte noroeste del estado de Oaxaca, para las **primeras 12 horas de pronóstico**, (14:00 a las 02:00 hora local). Posteriormente para las últimas 12 horas de pronóstico, (02:00 a las 14:00 hora local del día siguiente), las trayectorias continuarán sobre la zona sur-suroeste del estado de Puebla; zona norte y noroeste del estado de Oaxaca y zona este-noreste, este y centro del estado de Guerrero.

SIN PRONOSTICO DE CAÍDA DE CENIZA PARA EL ESTADO.



SISMOS	<p>Se registró sismo de magnitud de 4.5 grados Richter, a las 07:27:28 hrs con localización del epicentro a 39 km al sur de Arcelia, Guerrero.</p> <p>NO PERCIBIDO EN EL ESTADO DE MORELOS.</p>	
	<h3>REPORTE DE DAÑOS A LA POBLACION</h3>	
	<p>PROTECCIÓN CIVIL</p>	<p>Sin reporte de daños a la población ni a la infraestructura en salud.</p>



<http://ssm.gob.mx>



Servicios de Salud Morelos



@MorelosSalud

Callejón Borda N°3 Col. Centro C.P. 62000
Teléfono (777) 312 62 31 / 314 33 36 ext. 222

**Calle Gómez Azcárate No. 205, Col. Lomas de la Selva
C.P. 62270, Cuernavaca, Morelos. Tel.: 777 102 25 56**

INFORME DE MONITOREO DE TEMPERATURAS Y CALIDAD DEL AIRE

Fecha: 18/04/2022

Semana N° 16

Coordinación de Vigilancia Epidemiológica

Fuente: Comisión Estatal de Agua (CEAGUA)

PRONOSTICO DE TEMPERATURAS POR MUNICIPIO

Municipio	Min.	Max.	Municipio	Min.	Max.
Amacuzac	16°	39°	Tepalcingo	18°	36°
Cuautla	19°	34°	Ayala	20°	36°
Jiutepec	17°	35°	Huitzilac	08°	24°
Temixco	17°	37°	Tepoztlán	17°	38°
Tlaltizapan	18°	36°	Zacualpan	13°	32°
Axochiapan	19°	37°	Tlalquitenango	20°	41°
Cuernavaca	16°	34°	Puente de Ixtla	18°	40°
Jojutla	21°	40°			

TEMPERATURAS MÁXIMAS Y MÍNIMAS, ULTIMAS 24 HRS

Mínimas

Huitzilac 08°
24°

Tetela del Volcán 13°
25°

Totolapan 16°
27°

Ocuituco 15°
28°

Máximas

Tlaquiltenango 20°
41°

Jojutla 21°
40°

Axochiapan 19°
37°

Zacatepec 23°
37°

CALIDAD DEL AIRE

ÍNDICE AIRE Y SALUD

Estación de Monitoreo Cuernavaca Centro, Morelos

59

Moderado

Updated on Monday 6:00
Temp.: 21°C

Current Past 48 hours data



NIVEL DE RIESGO ASOCIADO

Moderado

Las personas sensibles pueden experimentar síntomas respiratorios (asmáticos), posible agravamiento de enfermedad pulmonar y cardíaca en personas con enfermedad cardiopulmonar y adultos mayores.

RECOMENDACIONES

GRUPOS SENSIBLES

Considera reducir las actividades físicas vigorosas al aire libre.

PARA TODA LA POBLACIÓN

Disfruta las actividades al aire libre.



<http://ssm.gob.mx>



Servicios de Salud Morelos



@MorelosSalud

Callejón Borda N°3 Col. Centro C.P. 62000
Teléfono (777) 312 62 31 / 314 33 36 ext. 222

Calle Gómez Azcárate No. 205, Col. Lomas de la Selva
C.P. 62270, Cuernavaca, Morelos. Tel.: 777 102 25 56

INFORME DE MONITOREO EPIDEMIOLÓGICO

Fecha: 18/04/2022

Semana N° 16

Coordinación de Vigilancia Epidemiológica

Fuente: Jurisdicciones Sanitarias del estado de Morelos.

JURISDICCION SANITARIA I:

👉 SIN EVENTOS EXTRAORDINARIOS.

JURISDICCION SANITARIA I:

👉 SIN EVENTOS EXTRAORDINARIOS.

JURISDICCION SANITARIA I:

👉 SIN EVENTOS EXTRAORDINARIOS.



<http://ssm.gob.mx>



Servicios de Salud Morelos



@MorelosSalud

Callejón Borda N°3 Col. Centro C.P. 62000
Teléfono (777) 312 62 31 / 314 33 36 ext. 222

**Calle Gómez Azcárate No. 205, Col. Lomas de la Selva
C.P. 62270, Cuernavaca, Morelos. Tel.: 777 102 25 56**